

SECRETARIA DE
INFRAESTRUTURA

BAHIA
GOVERNO DO ESTADO



The World Bank

Governo da Bahia

SEINFRA – Secretaria de Infraestrutura do Estado da Bahia

Diagnóstico de Ocupações de Pessoas na Faixa de Domínio da
Rodovia BA-210 / Trecho: BR-110 (P/ Paulo Afonso) – Juazeiro.

Nome do Projeto: Programa de Restauração e Manutenção de
Rodovias do Estado da Bahia – PREMAR 2

Projeto: BIRD – P147272

Abril de 2017

1. OBJETIVO

Garantir a segurança viária dos ocupantes das faixas de domínio, comunidades lindeiras e usuários das rodovias que integram o 2º Programa de Restauração e Manutenção de Rodovias do Estado da Bahia – PREMAR 2.

Para que o mesmo seja alcançado foram feitos os levantamentos das ocupações por pessoas na faixa de domínio dos seguintes trechos:

GRUPO I	LOTE 1	BA-210	BR-110	PAULO AFONSO	9,86	
		BA-210	PAULO AFONSO	AC BARRAGEM ITAPARICA	29,97	
		BA-210	AC BARRAGEM ITAPARICA	Rodelas	84,78	
			RODELAS	BARRA TARRACHIL	26,4	
			BARRA TARRACHIL	ABARE	22,8	
		BA-210	ABARE	BR-116(Ac. lbo)	16,9	
		SUB-TOTAL LOTE 1				190,71
	LOTE 2	BA-210	BR-116(Ac. lbo)	CURAÇÁ	92,84	
		BA-210	CURAÇÁ	JUAZEIRO	89,69	
		SUB-TOTAL LOTE 2				182,53
	SUB-TOTAL GI					373,24

Os levantamentos foram concluídos em março de 2017 e tiveram como base, as Fichas da Avaliação de Impacto Socioambiental do PREMAR 2 – AISA/2014, as Minutas dos Projetos de Engenharia/2016 e o Acervo Técnico da SIT/SEINFRA.

É importante destacar que a empresa construtora é responsável por confirmar essas ocupações na faixa de domínio apresentadas previamente neste Diagnóstico durante a fase de obras. A mesma deverá confirmar a caracterização e o tipo de ocupação e suas benfeitorias, acompanhada de registro fotográfico atualizado e coordenadas geográficas.

Em caso de identificação de novas ocupações que não constem previamente neste Diagnóstico, um novo cadastro deverá ser elaborado pela construtora acompanhado de registro fotográfico, coordenadas geográficas e encaminhado a SEINFRA/Coordenação de Meio Ambiente (CMAM) para que a mesma possa avaliar e posteriormente definir a partir de estudo específico de segurança viária quais as intervenções deverão ser adotadas pela empresa construtora.

É de total responsabilidade de a construtora executar durante a fase de obras as intervenções que irão garantir a segurança viária dos ocupantes e usuários. As obras dos trechos objeto deste Diagnóstico estão previstas para iniciar no quarto trimestre de 2017.

A seguir serão listadas algumas possíveis intervenções a serem executadas pela empresa construtora durante a fase de obras visando a garantia da segurança viária: Sinalização Horizontal, Sinalização Vertical, Cercas Delimitadoras de Faixa de Domínio em pontos críticos, Paradas de Ônibus disciplinadas, Refúgios a cada 2km, Recuperação de Acostamento, Recuperação de Meio Fio e Redutores de Velocidade.



2. QUADRO DE REGISTRO DAS OCORRÊNCIAS DE OCUPAÇÕES NA FAIXA DE DOMÍNIO.





2.1 GRUPO I – LOTE 1

RODOVIA/TRECHO (S): BA-210 / Trecho: BR-110 – Paulo Afonso

1	Município e Localização	Caracterização	Registro Fotográfico	Categorização
	Município de Paulo Afonso Perímetro Urbano Coordenadas UTM Fuso: 24 E 586748 N 8955961	Ocupação faixa de domínio, comércio de frutas.	 Acervo Técnico Dez.2016	Ocupação Temporária.

RODOVIA/TRECHO (S): BA-210 / Trecho: Paulo Afonso – Acesso Barragem Itaparica

2	Município e Localização	Caracterização	Registro Fotográfico	Categorização
	Município de Paulo Afonso Perímetro Urbano Coordenadas UTM Fuso: 24 E 582229 m N 8961550 m	Detalhe de margem direita da rodovia de ocupação de faixa de domínio por uma banca. Obs. No registro atualizado a banca se encontra vazia, sem frutas e/ou vendedor.	 Acervo Técnico Dez.2016	Ocupação Temporária
3	Município e Localização	Caracterização	Registro Fotográfico	Categorização
	Município de Glória Perímetro Urbano Coordenadas UTM Fuso: 24 E 579512 m N 8965376 m	Registro de ocupação de faixa de domínio da rodovia por bar e residência, construção em alvenaria.	 Acervo Técnico Dez.2016	Ocupação Permanente

4	Município e Localização	Caracterização	Registro Fotográfico	Categorização
	Município de Paulo Afonso Perímetro Urbano Coordenadas UTM Fuso: 24 E 582755 m N 8961159 m	Registro de ocupação de faixa de domínio da rodovia por oficinas, borracharias e carros velhos.	 Acervo Técnico Mar.2017	Ocupação Permanente
5	Município e Localização	Caracterização	Registro Fotográfico	Categorização
	Município de Paulo Afonso Perímetro Urbano Coordenadas UTM Fuso: 24 E 582188 m N 8961650 m	Registro de ocupação da faixa de domínio por banca e barraca de frutas.	 Acervo Técnico Mar.2017	Ocupação Temporária
6	Município e Localização	Caracterização	Registro Fotográfico	Categorização
	Município de Glória Perímetro Rural Coordenadas UTM Fuso: 24 E 579693 m N 8964911 m	Registro de ocupação da faixa de domínio por residência próxima ao acostamento, aparentemente abandonada.	 Acervo Técnico Mar.2017	Ocupação Permanente
7	Município e Localização	Caracterização	Registro Fotográfico	Categorização
	Município de Glória Perímetro Rural Coordenadas UTM Fuso: 24 E 579520 m N 8965385 m	Registro de ocupação da faixa de domínio por construções permanentes – Comercial e Residencial.	 Acervo Técnico Mar.2017	Ocupação Permanente

RODOVIA/TRECHO (S): BA-210 / Trecho: Acesso Barragem Itaparica – Rodelas

8	Município e Localização	Caracterização	Registro Fotográfico	Categorização
	Município de Glória Perímetro Rural Coordenadas UTM Fuso: 24 E 569792 m N 8989088 m	Registro de ocupação da faixa de domínio por construções permanentes – Escola e Bar.	 Acervo Técnico Mar.2017	Ocupação Permanente
9	Município e Localização	Caracterização	Registro Fotográfico	Categorização
	Município de Glória Perímetro Rural Coordenadas UTM Fuso: 24 E 567267 m N 8990085 m	Registro de ocupação da faixa de domínio por construções permanentes – Bar e Residências	 Acervo Técnico Mar.2017	Ocupação Permanente

RODOVIA/TRECHO (S): BA-210 / Trecho: Rodelas – BR-116 (Acesso Ibó)

10	Município e Localização	Caracterização	Registro Fotográfico	Categorização
	Município de Rodelas Perímetro Urbano Coordenadas UTM Fuso: 24 E 525148m N 9021926 m	Registro de ocupação da faixa de domínio por mercearia e ponto de ônibus.	 Acervo Técnico Mar.2017	Ocupação Permanente

2.2 GRUPO I – LOTE 2

RODOVIA/TRECHO (S): BA-210 /Trecho: BR-116 (Acesso Ibó) – Curaçá

11	Município e Localização	Caracterização	Registro Fotográfico	Categorização
	Município de Curaçá Povoado Riacho Seco Coordenadas UTM Fuso 24 E 427241 m N 9030063 m	Detalhe de ocupação de faixa de domínio por comércio permanente (bar).	 Acervo Técnico Dez.2016	Ocupação Permanente

RODOVIA/TRECHO (S): BA-210 /Trecho: Curaçá - Juazeiro
Sem registros.

3. MAPA DE SITUAÇÃO

